







Consejería de Agricultura, Pesca y Desarrollo Rural

Manual Usuario Entidades Reconocidas
Manual de Usuario

Queda prohibido cualquier tipo de explotación y, en particular, la reproducción, distribución, comunicación pública y/o transformación, total o parcial, por cualquier medio, de este documento sin el previo consentimiento expreso y por escrito de la Junta de Andalucía.

 <p>JUNTA DE ANDALUCIA</p>	<p>Consejería de Agricultura, Pesca y Desarrollo Rural Consejería de Agricultura, Pesca y Desarrollo Rural</p>	<p>Manual Usuario Entidades Reconocidas Manual de Usuario</p>	
---	---	---	---

 <p>JUNTA DE ANDALUCÍA</p>	<p>Consejería de Agricultura, Pesca y Desarrollo Rural</p> <p>Consejería de Agricultura, Pesca y Desarrollo Rural</p>	<p>Manual Usuario Entidades Reconocidas</p> <p>Manual de Usuario</p>	
---	--	--	---

ÍNDICE

1	Descripción del sistema.....	4
1.1	Objeto.....	4
1.2	Funcionalidad.....	4
1.2.1	Funcionalidad aportada.....	4
1.2.1.1	EERR.....	4
2	Operativa del sistema.....	5
2.1	Interfaz de usuario.....	5
2.1.1	Autenticación.....	5
2.1.2	El menú Consulta de Expediente.....	6
2.1.3	El menú Campaña de Trabajo:.....	11
3	ANEXOS.....	12
3.1	Mensajes de error.....	12

1 Descripción del sistema

1.1 Objeto

Los programas agroambientales suponen un incentivo elemental para la sostenibilidad de la actividad agraria de la Comunidad Autónoma de Andalucía, donde llevan aplicándose desde el año 1995, y han adquirido en el anterior marco financiero (2000-2006) una importancia relevante dentro del conjunto de Medidas de Acompañamiento de la PAC desarrolladas por la aplicación del Reglamento (CE) núm. 1257/1999 del Consejo, de 17 de mayo, por el que se establecen ayudas al desarrollo rural a cargo del Fondo Europeo de Orientación y de Garantía Agrícola (FEOGA) y que continúa con la aplicación del Reglamento (UE) 1305/2013

Se ha desarrollado un nuevo sistema que consiste en la implementación de una aplicación Web. Esta aplicación toma los datos declarativos de la Solicitud Única de la PAC y gestiona tanto solicitudes de ayuda como solicitudes de pago de Ayudas Agroambientales, como de ayudas ZMZD.

1.2 Funcionalidad.

1.2.1 Funcionalidad aportada

Cada usuario, en función de su perfil, tendrá acceso a una funcionalidad específica de la aplicación. Cada perfil tendrá acceso a las siguientes funcionalidades:

1.2.1.1 EERR

Tiene acceso al menú Consulta de expedientes y campaña de trabajo.

En el menú Consulta de expedientes podrá consultar los siguientes códigos de ayuda:

- Agroambiental: Solicitudes de pago de Ayudas Agroambientales R(CE) 1698/2005 hasta la campaña 2015
- Agroambiental 1305: Solicitudes de ayuda y pago de la Medida 10: Agroambiente y Clima, y la Medida 11 aprobadas al amparo de R(UE) 1305/2013, para las campañas 2015 y 2016
- Forestación: Solicitudes de pago de ayudas a la forestación de tierras agrarias R (CE) 2080/1992 y solicitudes de pagos de ayudas a la primera forestación de tierras agrícolas forestación R(CE) 1257/1999 y R(CE) 1698/2005, para las campañas 2015 y 2016
- ZMZD: Solicitudes de ayuda y pago de Ayudas zonas de montaña y zonas distintas a las de montaña R(CE) 1698/2005 hasta la campaña 2015 y Solicitudes de ayuda y pago de la Medida 13: Pagos a zonas con limitaciones naturales u otras limitaciones específicas R(UE) 1305/2013 para la campaña 2016.

2 Operativa del sistema



2.1 Interfaz de usuario

A continuación se muestra gráficamente la funcionalidad específica e interfaz de usuario.

La URL de acceso a la aplicación es: <https://ws142.juntadeandalucia.es/agriculturaypesca/gaagroweb/>

2.1.1 Autenticación

La entrada a la aplicación requiere la autenticación por parte del usuario. La primera pantalla de acceso a la aplicación es la siguiente:



Los usuarios externos (usuarios de Entidades Reconocidas) accederán a través del Acceso Certificado Digital, para ello será preciso que en el equipo y explorador web con el que accedan a la aplicación tengan instalados el certificado digital correspondiente

Por favor, introduzca su usuario y su contraseña:

Usuario:
 Contraseña:

Si los datos proporcionados por el usuario son correctos, la aplicación realizará el proceso de autenticación y mostrará una pantalla para la elección de la campaña.

En la pantalla, se pueden observar tres partes claramente diferenciadas:

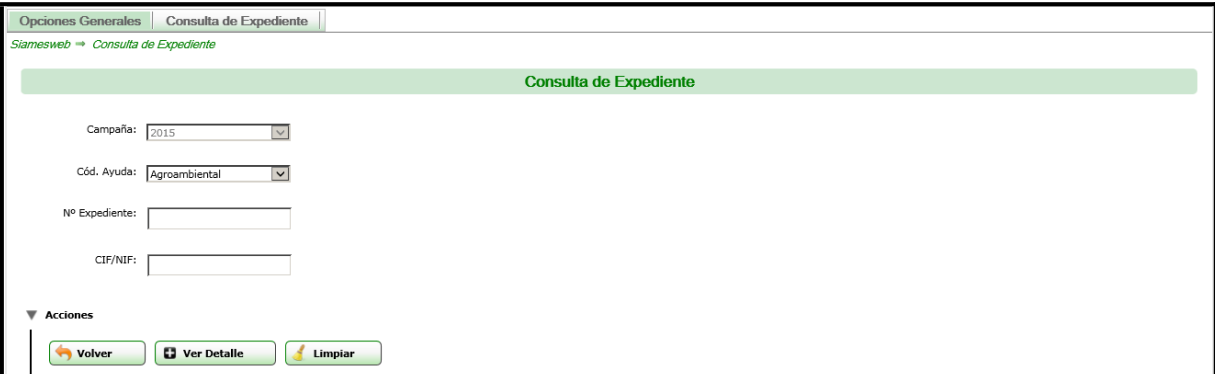
1. **Zona Menú:** Situada en la parte superior, desde la que se accede a todas las opciones disponibles en la aplicación.
2. **Zona de datos:** Situada en la parte central de la ventana, en la que se mostrarán los resultados obtenidos por cada consulta o acción realizada en la aplicación.
3. **Zona de opciones:** Situada por encima de la zona de menús, en la que se indica, en todo momento el usuario activo y su rol correspondiente.

Los próximos apartados de este manual, estarán dedicados a estudiar las distintas opciones del menú.

2.1.2 El menú Consulta de Expediente.

Este menú es exclusivo para los usuarios de Entidad Reconocida, y les permitirá ver la información referente a los expedientes que ellos gestionen.

Al pulsar sobre el menú, el usuario accederá a la siguiente pantalla, que se detalla a continuación.



The screenshot shows a web application interface with a breadcrumb trail: 'Opciones Generales' > 'Consulta de Expediente'. Below this, there is a green header bar with the text 'Consulta de Expediente'. The main content area contains several input fields: 'Campaña:' with a dropdown menu showing '2015', 'Cód. Ayuda:' with a dropdown menu showing 'Agroambiental', 'Nº Expediente:' with a text input field, and 'CIF/NIF:' with a text input field. At the bottom left, there is a section titled 'Acciones' with three buttons: 'Volver' (with a left arrow), 'Ver Detalle' (with a magnifying glass), and 'Limpiar' (with a trash can).

Para ver los datos del expediente, deberá introducir un expediente válido ó bien un CIF/NIF y a continuación pulsar el botón **Ver Detalle**, para mostrar los datos del expediente. La primera pantalla que se muestra es correspondiente a la pestaña DG:

DG	DOC	Recintos	GAN1698	Incid. TSM	Notif. TSM	Incid. TAU	Notif. Resol.	Pagos	Reint.	Compr.
----	-----	----------	---------	------------	------------	------------	---------------	-------	--------	--------

Datos Generales Anverso

Notificaciones

Domicilio : CALLE Mi calle 1 2 3 4 5 6

Municipio : Gines

Provincia : SEVILLA

Código Postal : 12345

Teléfono Móvil : 666666666

Correo Electrónico : prueba@gmail.com

Cónyuge

CIF/NIF :

Apell.1 : Apell.2 :

Nombre : Rég.Mat. :

Rep. Legal

CIF/NIF :

Apell.1 : Apell.2 :

Nombre :

▲	Código	Submedida	Ayuda/Pago	De oficio	Estado	Observaciones
	214	SM14 Agricultura de Conservación del Viñedo.	Pago		INICIAL	

◀ 1-1 de 1 ▶

Acciones

[Modificar Estado/Observaciones](#)

Al pulsar sobre la pestaña DOC podrá ver la siguiente información:

DG	DOC	Recintos	GAN1698	Incid. TSM	Notif. TSM	Incid. TAU	Notif. Resol.	Pagos	Reint.	Compr.
----	-----	----------	---------	------------	------------	------------	---------------	-------	--------	--------

Datos impresos DOC

Organismo de Control al que pertenece

CAAE, S.L. : SOHISCERT :

AGROCOLOR : LGAI, S.A. :

CERES GMBH : ECOAGROCONTROL :

BUREAU VERITAS, S.L. : CENTRO INNOVACIÓN, S.A. :

CERTIFOOD, S.L. : KIWA, S.L.U. :

ECOCERT, S.A. :

Otros : Descripción :

▲	Razon Social	CIF/NIF	Tipo Producción Integrada

◀ 0-0 de 0 ▶

En la pestaña PAC se muestra la siguiente información:

DG	DOC	PAC	CAS	GAN1698	AUT	Incid. TSM	Notif. TSM	Incid. TAU	Notif. Resol.	Pagos	Reint.	Compr.	Campo										
<i>Superficies Impreso PAC</i>																							
Orden	Cd Cul	Cultivo	Cd Var	Variedad	Uso	Ayudas	L1	L2	L3	Pro	Mun	Municipio	Pol	Par	Rec	Sup Sigpac	Sup Dec	Sup Adm	Sup Jus	S/R	Pastos Común	Sem Util	
1	101	OLIVAR	0	SIN VARIEDAD	OV	U			ZM	4	37	CHIRIVEL	7	290	17	42	7			S	N		
2	20	BARBECHO TRADICIONAL	902	CON CUBIERTA VEGETAL	TA	U			ZM	4	37	CHIRIVEL	7	295	25	10	10			S	N		
3	20	BARBECHO TRADICIONAL	902	CON CUBIERTA VEGETAL	TA	U			ZM	4	37	CHIRIVEL	8	27	3	166	166			S	N		
4	20	BARBECHO TRADICIONAL	902	CON CUBIERTA VEGETAL	TA	U			ZM	4	37	CHIRIVEL	46	81	1	20	20			S	N		
5	20	BARBECHO TRADICIONAL	902	CON CUBIERTA VEGETAL	TA	U			ZM	4	37	CHIRIVEL	46	83	1	188	188			S	N		
6	71	TIERRA ARABLE NO CULTIVADA	0	SIN VARIEDAD	TA	U			ZM	4	37	CHIRIVEL	56	46	1	31	25			R	N		
6	71	TIERRA ARABLE NO CULTIVADA	0	SIN VARIEDAD	TA	U			ZM	4	37	CHIRIVEL	56	126	2	11	8			R	N		
6	71	TIERRA ARABLE NO CULTIVADA	0	SIN VARIEDAD	TA	U			ZM	4	37	CHIRIVEL	56	128	2	27	27			R	N		
6	71	TIERRA ARABLE NO CULTIVADA	0	SIN VARIEDAD	TA	U			ZM	4	37	CHIRIVEL	56	131	1	61	61			R	N		
6	71	TIERRA ARABLE NO CULTIVADA	0	SIN VARIEDAD	TA	U			ZM	4	37	CHIRIVEL	56	127	1	18	17			R	N		
6	71	TIERRA ARABLE NO CULTIVADA	0	SIN VARIEDAD	TA	U			ZM	4	37	CHIRIVEL	56	95	1	21	21			R	N		
6	71	TIERRA ARABLE NO CULTIVADA	0	SIN VARIEDAD	TA	U			ZM	4	37	CHIRIVEL	56	93	1	29	29			R	N		
6	71	TIERRA ARABLE NO CULTIVADA	0	SIN VARIEDAD	TA	U			ZM	4	37	CHIRIVEL	56	94	1	23	23			R	N		
7	71	TIERRA ARABLE NO CULTIVADA	0	SIN VARIEDAD	TA	U			ZM	4	37	CHIRIVEL	57	40	2	67	67			S	N		
8	71	TIERRA ARABLE NO CULTIVADA	0	SIN VARIEDAD	TA	U			ZM	4	37	CHIRIVEL	57	40	7	42	42			S	N		

La pestaña CAS:

DG	DOC	PAC	CAS	GAN1698	AUT	Incid. TSM	Notif. TSM	Incid. TAU	Notif. Resol.	Pagos	Reint.	Compr.	Campo									
<i>Superficies Impreso CAS</i>																						
Orden	Cd Cul	Cultivo	Uso	Ayuda	L1	L2	L3	Pro	Mun	Municipio	Pol	Par	Rec	Sup SIGPAC	Sup Dec	Sup Adm	Sup Jus	S/R	Alega SIGPAC	Almen SIGPAC	Nogal SIGPAC	Avella SIGPAC
1	104	ALMENDROS	FS	HU	S3	ZM	4	37	CHIRIVEL	7	290	7	34	34				S	N	48	0	0
2	104	ALMENDROS	FS	U	S3	ZM	4	37	CHIRIVEL	7	290	20	2	2				S	N	2	0	0
3	104	ALMENDROS	FS	HU	S3	ZM	4	37	CHIRIVEL	7	295	1	338	338				S	N	460	0	0
4	104	ALMENDROS	FS	HU	S3	ZM	4	37	CHIRIVEL	7	295	2	773	771				S	N	1087	0	0
5	104	ALMENDROS	FS	HU	S3	ZM	4	37	CHIRIVEL	7	295	20	68	68				S	N	154	0	0
6	104	ALMENDROS	FS	HU	S3	ZM	4	37	CHIRIVEL	7	295	23	16	16				S	N	20	0	0
7	104	ALMENDROS	FS	HU	S3	ZM	4	37	CHIRIVEL	7	295	28	49	49				S	N	92	0	0
8	104	ALMENDROS	FS	HU	S3	ZM	4	37	CHIRIVEL	7	300	1	108	108				S	N	139	0	0
9	104	ALMENDROS	FS	HU	S3	ZM	4	37	CHIRIVEL	39	377	2	1105	1104				S	N	1269	0	0
9	104	ALMENDROS	FS	HU	S3	ZM	4	37	CHIRIVEL	39	47	2	139	139				S	N	170	0	0
10	104	ALMENDROS	FS	HU	S3	ZM	4	37	CHIRIVEL	39	377	3	25	25				S	N	22	0	0
11	104	ALMENDROS	FS	HU	S3	ZM	4	99	VELEZ RUBIO	30	784	3	68	68				S	N	96	0	0

La pestaña ZMZD. Se muestra si el expediente pertenece a las ayudas ZMZD:

DG	PAC	CAS	ZM/ZD	Incid. TSM	Notif. TSM	Incid. TAU	Notif. Resol.	Pagos	Reintegros	Campo
----	-----	-----	-------	------------	------------	------------	---------------	-------	------------	-------

ZMZD

▼ Titular

CIF/NIF :	23213421G	Apellido 1 :	JORDAN	Apellido 2 :	PEREZ
Nombre :	MARIA	F. Nacimiento :	21/12/1957	Joven Agricultor :	No
Domicilio :	C/ SASTRA, 8, 1º A	Municipio :	VELEZ RUBIO	Provincia :	ALMERIA

▼ Explotación

Propietario Individual : Sí No Explotación Prioritaria : Sí No

Régimen Tenencia

Propiedad :	<input checked="" type="checkbox"/> Sí <input type="checkbox"/> No	Arrendamiento :	<input type="checkbox"/> Sí <input checked="" type="checkbox"/> No
Otros :	<input type="checkbox"/> Sí <input checked="" type="checkbox"/> No	Detalle :	<input type="text"/>

S.C.A.E.C.T. (1)

CIF :	<input type="text"/>	Razón Social :	<input type="text"/>
Cuota Part.(%) :	<input type="text"/>		

S.C.A.T.A. (2)

CIF :	<input type="text"/>	Razón Social :	<input type="text"/>
Cuota Part.(%) :	<input type="text"/>		

(1) Sociedades Cooperativas Andaluzas de Explotación Comunitaria de la Tierra
(2) Sociedades Cooperativas Andaluzas de Trabajo Asociado

Pestaña GAN1698. Sólo visible en expedientes de Agroambientales:

DG	DOC	PAC	CAS	GAN1698	AUT	Incid. TSM	Notif. TSM	Incid. TAU	Notif. Resol.	Pagos	Reint.	Compr.	Campo
----	-----	-----	-----	---------	-----	------------	------------	------------	---------------	-------	--------	--------	-------

GAN 1698

▼ Trashumancia

Realiza Trashumancia para SM4 :

Cd. Explotación SM1:

Submedida 2
No se han encontrado resultados para la búsqueda realizada

Submedida 4
No se han encontrado resultados para la búsqueda realizada

Pestaña AUT. Sólo visible en expedientes de Agroambientales:

DG	DOC	PAC	CAS	GAN1698	AUT	Incid. TSM	Notif. TSM	Incid. TAU	Notif. Resol.	Pagos	Reint.	Compr.	Campo
----	-----	-----	-----	---------	-----	------------	------------	------------	---------------	-------	--------	--------	-------

Autorizados

No se han encontrado resultados para la búsqueda realizada

Pestaña Notificaciones Publicadas:

DG	DOC	PAC	CAS	GAN1698	AUT	Incid. TSM	Notif. TSM	Incid. TAU	Notif. Resol.	Pagos	Reint.	Compr.	Campo
<i>Notificaciones Resoluciones</i>													
▲ Cód. Notif.	Submedida	Tipo Notificación	Provincia	Fecha publicación	Nº incidencias	Cód. Validación							
13	SM3-Pago-Agricultura ecológica.	RESOL PAGO PROVISIONAL	ALMERIA	14/07/2014	2	201904							
◀ 1-1 de 1 ▶													
<p>▼ Acciones</p> <p> <input type="button" value="Ver Incidencias"/> <input type="button" value="Ver Pago"/> </p>													

Puede seleccionar una notificación publicada de la tabla y ver las incidencias de dicha publicación, pulsando el botón Ver Incidencias:

Incidencias - Notificación 13 - Expediente 1000050														
Incidencias Generales														
<input type="button" value="▲ Cód Incid"/> <input type="button" value="Incidencia"/> <input type="button" value="Origen"/> <input type="button" value="Efecto"/> <input type="button" value="Sm"/>														
◀ 0-0 de 0 ▶														
Incidencias Superficie														
▲ Cód Incid	Incidencia	Origen	Efecto	Impreso	Nº Parcelas	Pro	Mun	Pol	Par	Rec	Cult	Var	S/R	Sm
73103	El recinto declarado no forman parte de ninguna Certificadora	SIAMES	Reducción admisibilidad			4	99	30	871	3	104	0	S	SM3
73103	El recinto declarado no forman parte de ninguna Certificadora	SIAMES	Reducción admisibilidad			4	99	30	870	2	104	0	S	SM3
◀ 1-2 de 2 ▶														
<p>▼ Acciones</p> <p> <input type="button" value="Volver"/> <input type="button" value="Datos Adicionales"/> </p>														

Pestaña Pagos Materializados:

DG	DOC	PAC	CAS	GAN1698	AUT	Incid. TSM	Notif. TSM	Incid. TAU	Notif. Resol.	Pagos	Reint.	Compr.	Campo
<i>Pagos</i>													
▲ Submedida	Unidades Solicitadas	Importe Solicitado	Unidades Res. Pagadas	Importe Pago	Tipo Pago	F. Pago	Cd Validación						
SM3 - Agricultura ecológica.	30.23	2511.89	30.23	2260.70	Pago inicial	13/12/2013	N/A						
◀ 1-1 de 1 ▶													

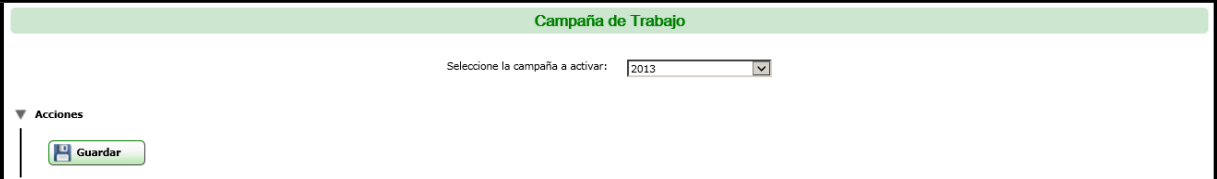
2.1.3 El menú Campaña de Trabajo:

Esta opción permite modificar la campaña con la que trabaja la aplicación. El año de trabajo es fundamental a la hora de mostrar datos, ya que estos irán en función de la campaña. Así, si la campaña de trabajo es anterior a 2012, se mostrará, por ejemplo, en la búsqueda de expedientes, la pestaña SOL, correspondiente al impreso de solicitud de esas campañas, pero si la campaña es 2012, dicha pestaña no se mostrará, ya que el impreso de 2012 no lo contiene.

De igual manera, todos los datos mostrados estarán referenciados al año de la campaña configurada en este menú.

Todos los usuarios de la aplicación tienen permisos para configurar la campaña activa.

La pantalla de configuración de campaña se muestra a continuación en la siguiente figura:



The screenshot shows a web interface for configuring the work campaign. At the top, a green header bar contains the text "Campaña de Trabajo". Below this, the text "Seleccione la campaña a activar:" is followed by a dropdown menu currently displaying "2013". On the left side, there is a section titled "Acciones" with a "Guardar" button.

Para realizar un cambio de campaña, el usuario tendrá que seleccionarla de la lista desplegable y pulsar a continuación el botón GUARDAR.

3 ANEXOS

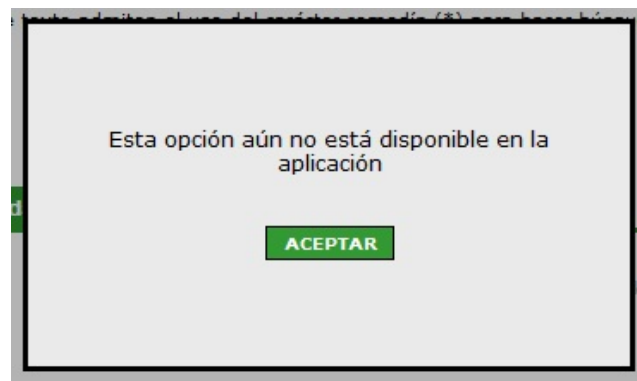
3.1 Mensajes de error

Los errores que puede mostrar la aplicación se detallan a continuación:

Opción No Disponible

Se muestra cuando una opción de menú aún no se encuentra activa en la aplicación, tales como TAU, Priorización y otras.

El mensaje se mostrará en forma de ventana emergente en el centro de la pantalla, y se puede ver a continuación en la figura:



Error de datos de la aplicación

Error provocado por los distintos sistemas con los que interactúa la aplicación. Este mensaje de error se muestra en una ventana incrustada en la zona superior de la aplicación, a lo ancho de la pantalla. Un ejemplo lo podemos ver en la siguiente imagen:

